

45<sup>b</sup>  
MENGEN 1:500

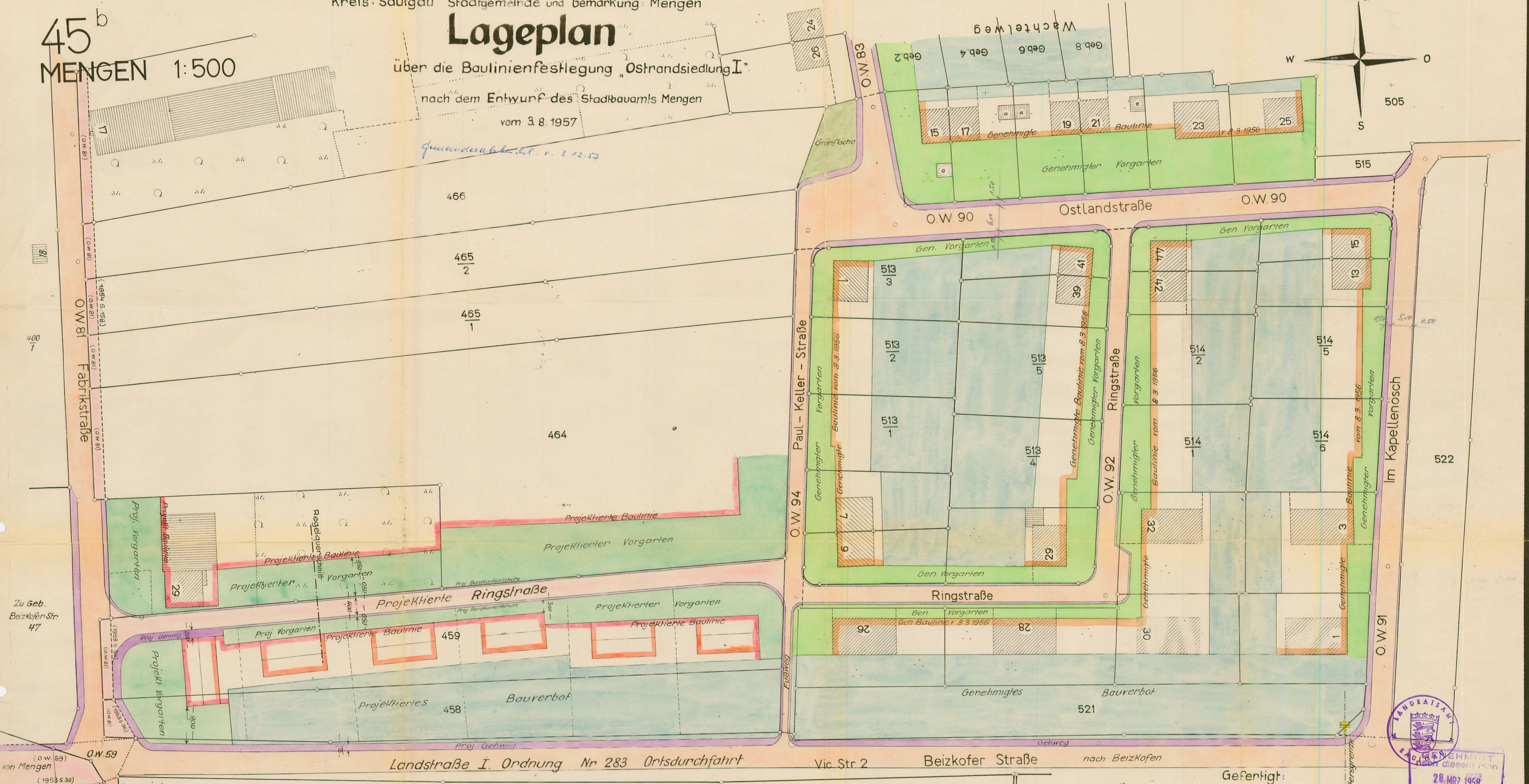
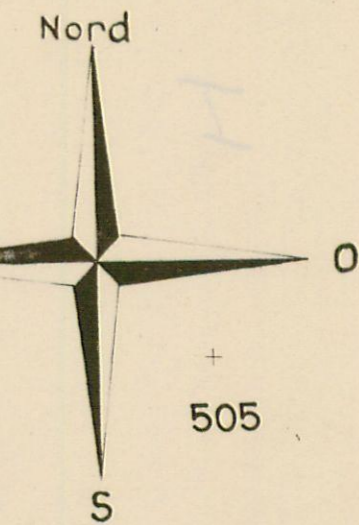
Kreis Saalgau Stadtgemeinde und Gemarkung Mengen

# Lageplan

über die Baulinienfestlegung „Ostrandsiedlung I“

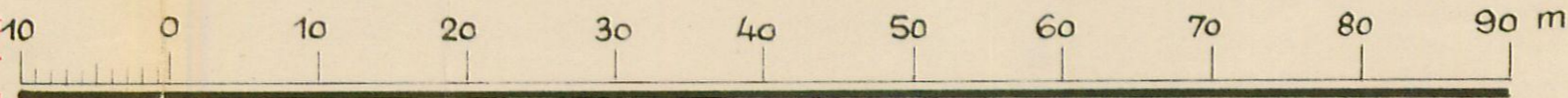
nach dem Entwurf des Stadtbauamts Mengen  
vom 3.8.1957

*Grundbesitzbeschl. v. 3.12.57*



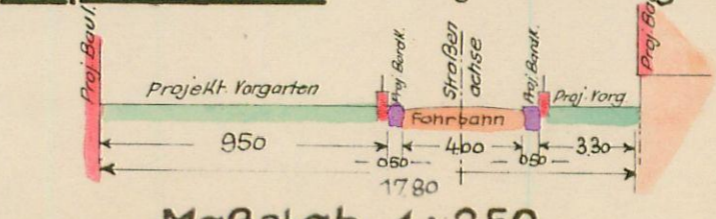
Vervielfältigungen dürfen auch in anderem Maßstab nur mit Genehmigung des Vermessungsamts und nur zu eigenen Betriebszwecken hergestellt und an Dritte nur abgegeben werden, nachdem eigene Zusätze (Entwürfe usw.) eingetragen worden sind. Jedes Stück muss einen Ursprungs- und Herstellungs- und Genehmigungsvermerk tragen.

Vermessungsamt Saalgau



Maßstab 1:500

### Regelquerschnitt Projekt. Ringstraße



Maßstab 1:250

Gefertigt:  
Saalgau, den 12. Okt. 1957  
Vermessungsamt

Reg. Verm. Rat.

