

ZEICHENERKLÄRUNG

- WA** Allgemeines Wohngebiet
- I** Zahl der Vollgeschosse
- 0.4** Grundflächenzahl
- 0.5** Geschoßflächenzahl
- 0** Offene Bauweise
- *** Bei Garagen abweichende Bauweise
- SD, WD** Satteldach/Walmdach
- TH** Traufhöhe
- ↔** Hauptfirstrichtung
- GA** Garage mit Zufahrt
- ↔** Fußweg
- ↔** Straßenverkehrsfläche
- P** Parkplätze
- Öffentliche Grünfläche
- Spielplatz
- ⊙** Elektrizität (Umformstation)
- ⊙** Pflanzgebot (Bäume)
- Baugrenze
- Grenze des räumlichen Geltungsbereichs des Bebauungsplanes

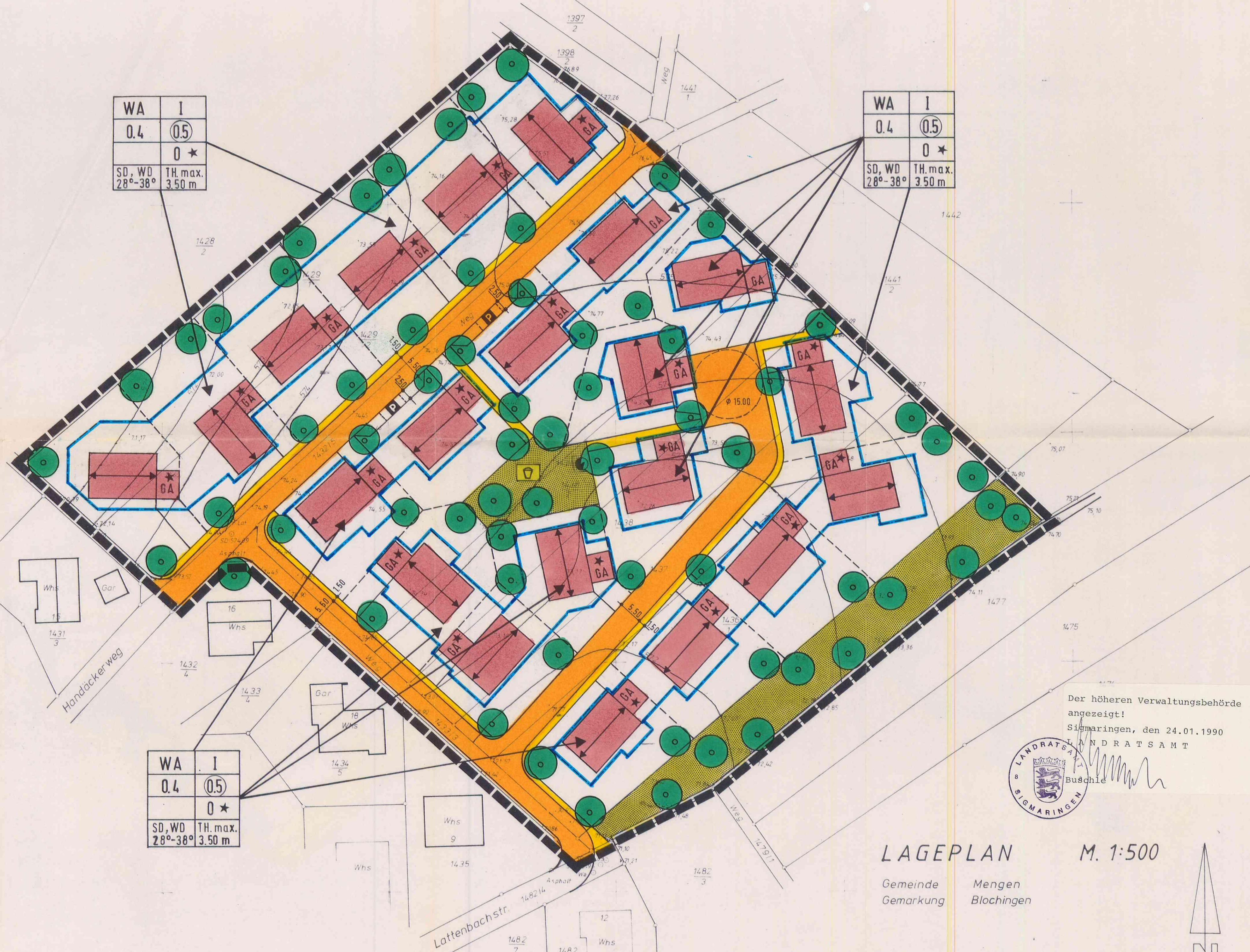
Füllschema der Nutzungsschablone

Baugebiet	Zahl der Vollgeschosse
Grundflächenzahl	Geschoßflächenzahl
Dachform	Bauweise
Dachneigung	Traufhöhe

WA	I
0.4	0.5
	0 *
SD, WD	TH.max.
28°-38°	3.50 m

WA	I
0.4	0.5
	0 *
SD, WD	TH.max.
28°-38°	3.50 m

WA	I
0.4	0.5
	0 *
SD, WD	TH.max.
28°-38°	3.50 m



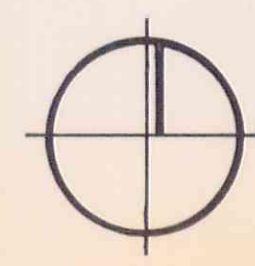
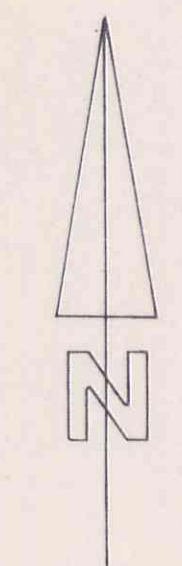
Der höheren Verwaltungsbehörde
angezeigt!
Sigmaringen, den 24.01.1990
LANDRATSAMT
Buschie

LAGEPLAN M. 1:500

Gemeinde Mengen
Gemarkung Blochingen

WICHERT
INGENIEUR- UND
VERMESSUNGSBÜRO
1.4 ZÄRETTSTR. 25
7987 WEININGARTEN
TELEFON: 1071 49048

18.10.1988



Verfahrensvermerke

Aufstellungsbeschuß am (§ 2 Abs. 1 Satz 1 BauGB)	25.4.1989
Bekanntmachung des Aufstellungsbeschlusses am (§ 2 Abs. 1 Satz 2 BauGB)	27.5.1989
Bürgerbeteiligung am (§ 3 Abs. 1 BauGB)	24.5.1989
Auslegungsbeschuß am (§ 3 Abs. 2 BauGB)	25.4.1989
Öffentliche Auslegung des Entwurfs vom (§ 3 Abs. 2 BauGB) bis	30.6.1989 31.7.1989
Auslegung öffentlich bekanntgemacht am (§ 3 Abs. 2 BauGB)	29.6.1989
Satzungsbeschuß am (§ 10 BauGB)	28.11.1989
Ausgefertigt: Mengen-Blochingen, den 25.1.1990	il/ Bauer Bürgermeister
Angezeigt gem. § 11 BauGB am	9.1.90
Rechtskräftig durch Bekanntmachung der Genehmigung gem. § 12 BauGB am	9.2.90

MENGEN - BLOCHINGEN		GEÄND. 31.03.89
BEBAUUNGSPLAN 'HANDÄCKER'		MASSTAB 1/500
		DATUM 07.02.89
		GRÖSSE 98/50
PLANUNG:	GEMEINDE MENGEN - BLOCHINGEN	PROJEKT/PLAN NR. B 70.5