











Legende

-  Abgrenzung Geltungsbereich BP Brühl
Fläche: 6,25 ha
-  Abgrenzung Geltungsbereich Teilaufhebung
Fläche: 2,78 ha

Hinweise und Nachrichtliche Übernahmen

-  zwingende Bepflanzung
-  vorgeschlagene Bepflanzung
-  öffentliche Verkehrsfläche
-  Flurgrenze Bestand
-  Flurnummer Bestand
-  Bestandsgebäude

Verfahrensvermerke

1. Der Gemeinderat der Stadt Mengen hat in der Sitzung vom die Aufstellung der Teilaufhebung des Bebauungsplans "Brühl" im vereinfachten Verfahren gemäß § 13 BauGB beschlossen. Der Aufstellungsbeschluss wurde am ortsüblich bekannt gemacht.
2. Zu dem Entwurf der Teilaufhebung des Bauungsplans mit den planungsrechtlichen Festsetzungen und der Begründung in der Fassung vom wurden die Behörden und sonstigen Träger öffentlicher Belange gemäß § 4 Abs. 2 BauGB in der Zeit vom bis beteiligt.
3. Der Entwurf der Teilaufhebung des Bauungsplans mit den planungsrechtlichen Festsetzungen in der Fassung vom wurde mit der Begründung gemäß § 3 Abs. 2 BauGB in der Zeit vom bis öffentlich ausgelegt.
4. Die Stadt Mengen hat mit Beschluss des Gemeinderats vom die Teilaufhebung des Bebauungsplans "Brühl" mit den planungsrechtlichen Festsetzungen in der Fassung vom als Satzung beschlossen.

Stadt Mengen, den (Siegel)

.....
(Bürgermeister Philip Schwaiger)

5. Ausgefertigt

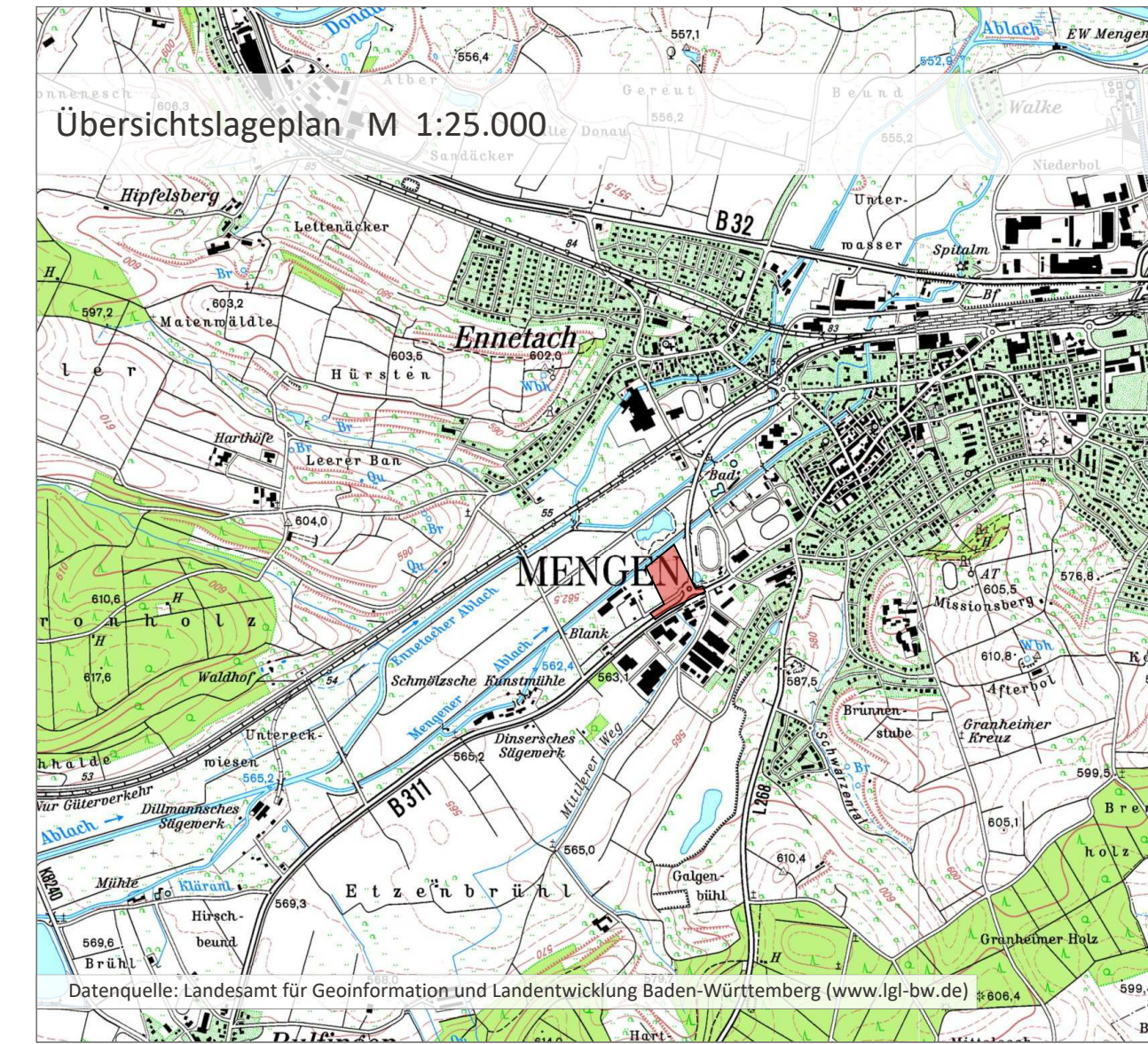
Stadt Mengen, den (Siegel)

.....
(Bürgermeister Philip Schwaiger)

6. Die Teilaufhebung des Bebauungsplans "Brühl" wurde gemäß § 10 Abs. 3 BauGB am mit Hinweis auf § 44 Abs. 3 und § 215 BauGB ortsüblich bekannt gemacht. Der Bebauungsplan ist damit in Kraft getreten. Der Bebauungsplan wird zu jedermanns Einsicht im Rathaus der Stadt Mengen zu den üblichen Geschäftszeiten ausgelegt.

Stadt Mengen, den (Siegel)

.....
(Bürgermeister Philip Schwaiger)



Projekt / Bauvorhaben:
Bebauungsplan Mengen "Brühl"
Teilaufhebung im vereinfachten Verfahren gem. § 13 BauGB

Planbezeichnung:
Zeichnerischer teil Entwurf

Sitzungsdatum:
12.05.2026

Auftraggeber / Bauherr:
**Stadt Mengen
Hauptstraße 90
88512 Mengen**

Maßstab:
1:1000

Projekt Nr.: 6239
Bearbeiter/in: JUB/LS
Datum: 16.04.2026

LARS consult
LARS consult Gesellschaft für Planung und Projektentwicklung mbH
Bahnhofstraße 22 D - 87700 Memmingen
Fon: +49 (0)8331 4904-0
Fax: +49 (0)8331 4904-20

Schertlinstraße 27 D - 86159 Augsburg
Fon: +49 (0)821 455459-0
Fax: +49 (0)821 455459-20

Urheberrechtlich geschützt!
© 2026 LARS consult GmbH
E-Mail: info@lars-consult.de
Web: www.lars-consult.de

Koordinatensystem: ETRS89_UTM-32N
Plot erstellt am: 22.04.2026
Blattgröße: 0,95m x 0,30m = 0,29 m2
Dateipfad: L:\6239 ..Bebauungsplan-Teilaufhebung\04-CAD\04-Genehmigung\260420_6239_G_BP-Teilaufhebung.dwg